



ZINTEGROWANE ZARZĄDZANIE W AGLOMERACJACH
Kielce / Częstochowa, 18-19 maja 2010



ZINTEGROWANE PODEJŚCIE DO ZAGADNIENIA
REWITALIZACJI NA PRZYKŁADZIE PROJEKTU NODUS
REALIZOWANEGO PRZEZ MIASTO KATOWICE
W RAMACH PROGRAMU URBACT II

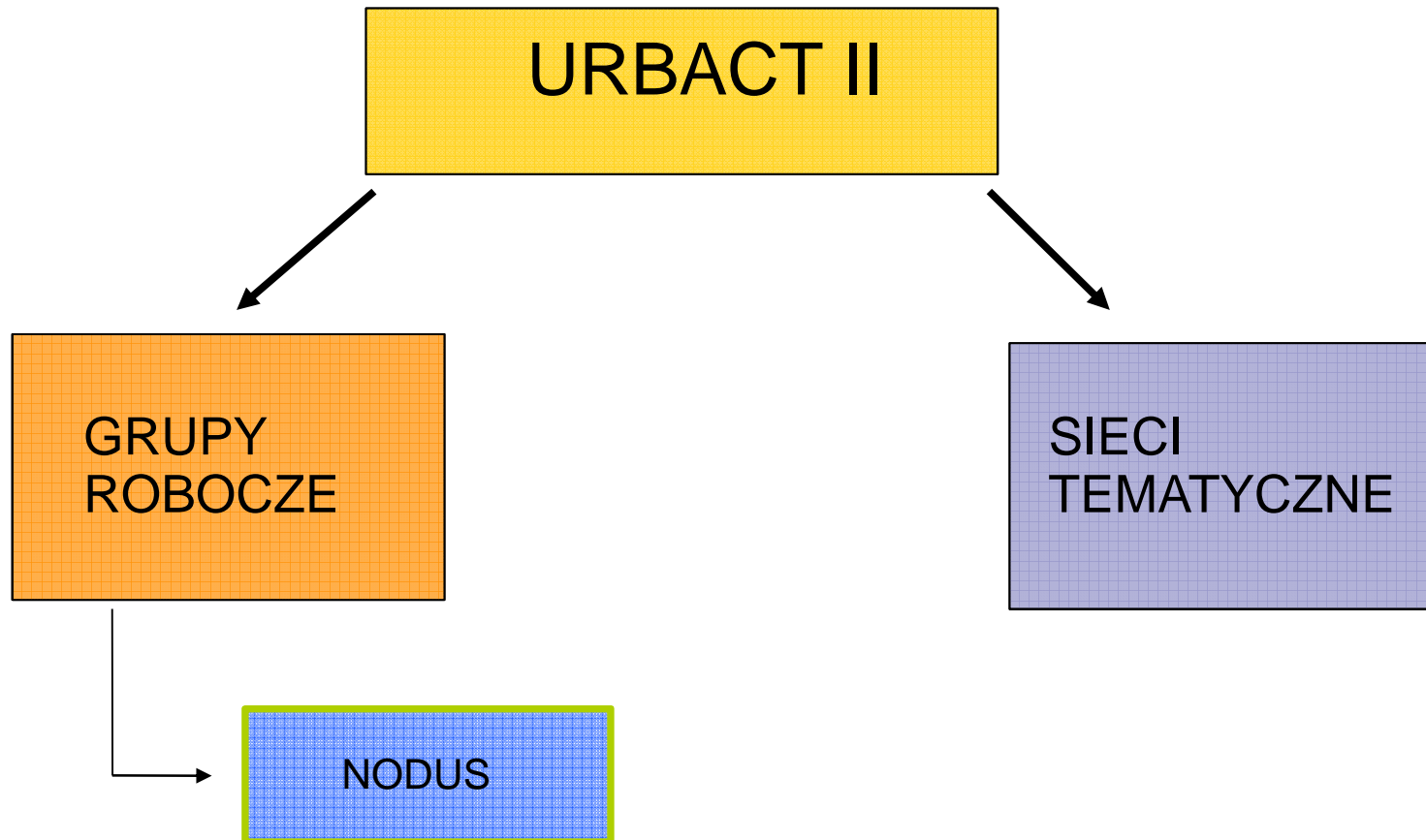
Arkadiusz Godlewski

Wiceprezydent Miasta Katowice



PROJECT PART-FINANCED
BY THE EUROPEAN UNION



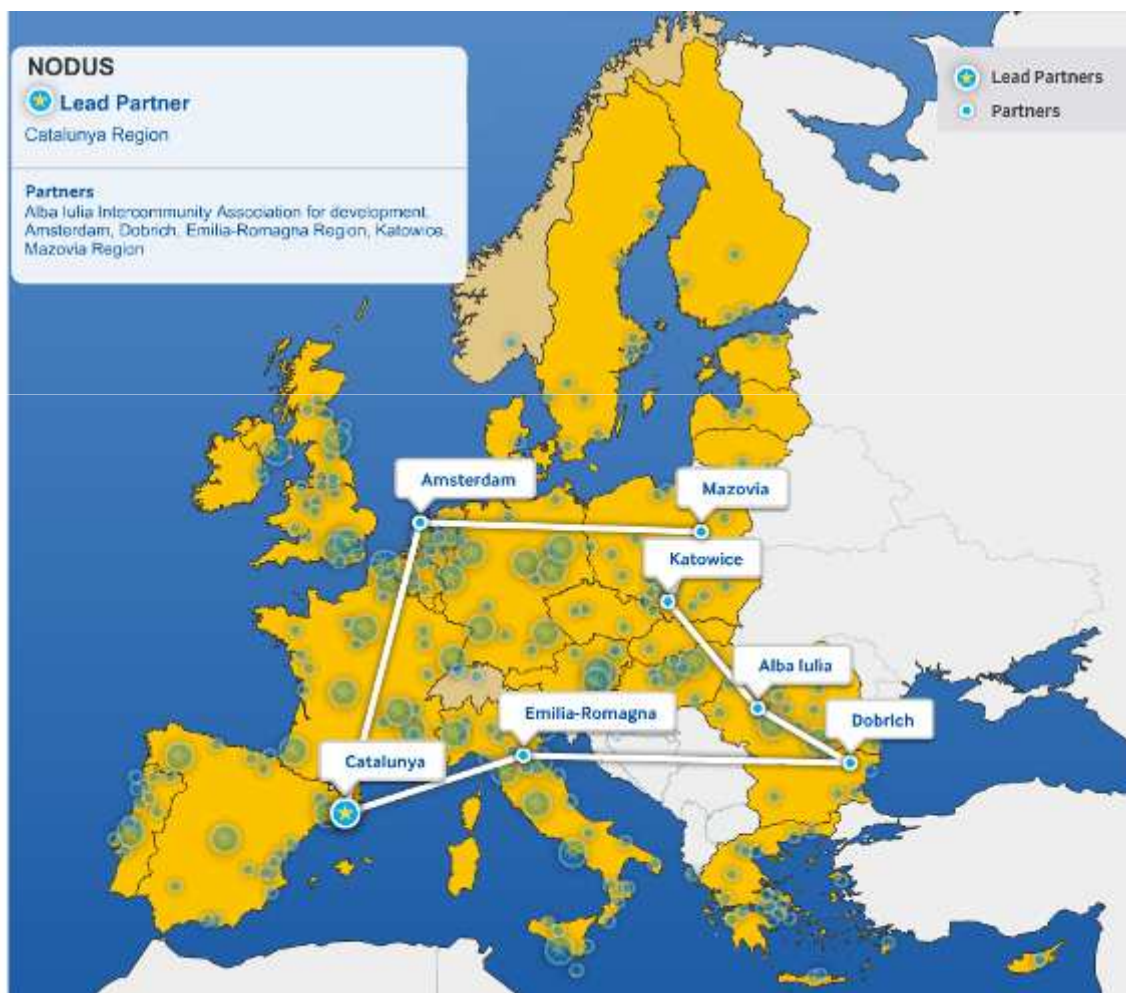


PROJECT PART-FINANCED
BY THE EUROPEAN UNION





PARTNERZY PROJEKTU



PROJECT PART-FINANCED
BY THE EUROPEAN UNION





PARTNERZY PROJEKTU



PARTNER	REPREZENTUJE	KRAJ
Katalonia – Barcelona	region	Hiszpania
Emilia Romagna – Bolonia	region	Włochy
Woj. Mazowieckie – Warszawa	region	Polska
Alba Iulia	miasto	Rumunia
Amsterdam	miasto	Holandia
Dobrich	miasto	Bulgaria
Katowice	miasto	Polska



**PROJECT PART-FINANCED
BY THE EUROPEAN UNION**





CZAS TRWANIA I BUDŻET PROJEKTU



Rozpoczęcie projektu: 1 listopada 2008

Zakończenie projektu: 30 czerwca 2010

Łącznie czas trwania projektu: 20 miesięcy

Budżet projektu: 254.710 €

w tym:

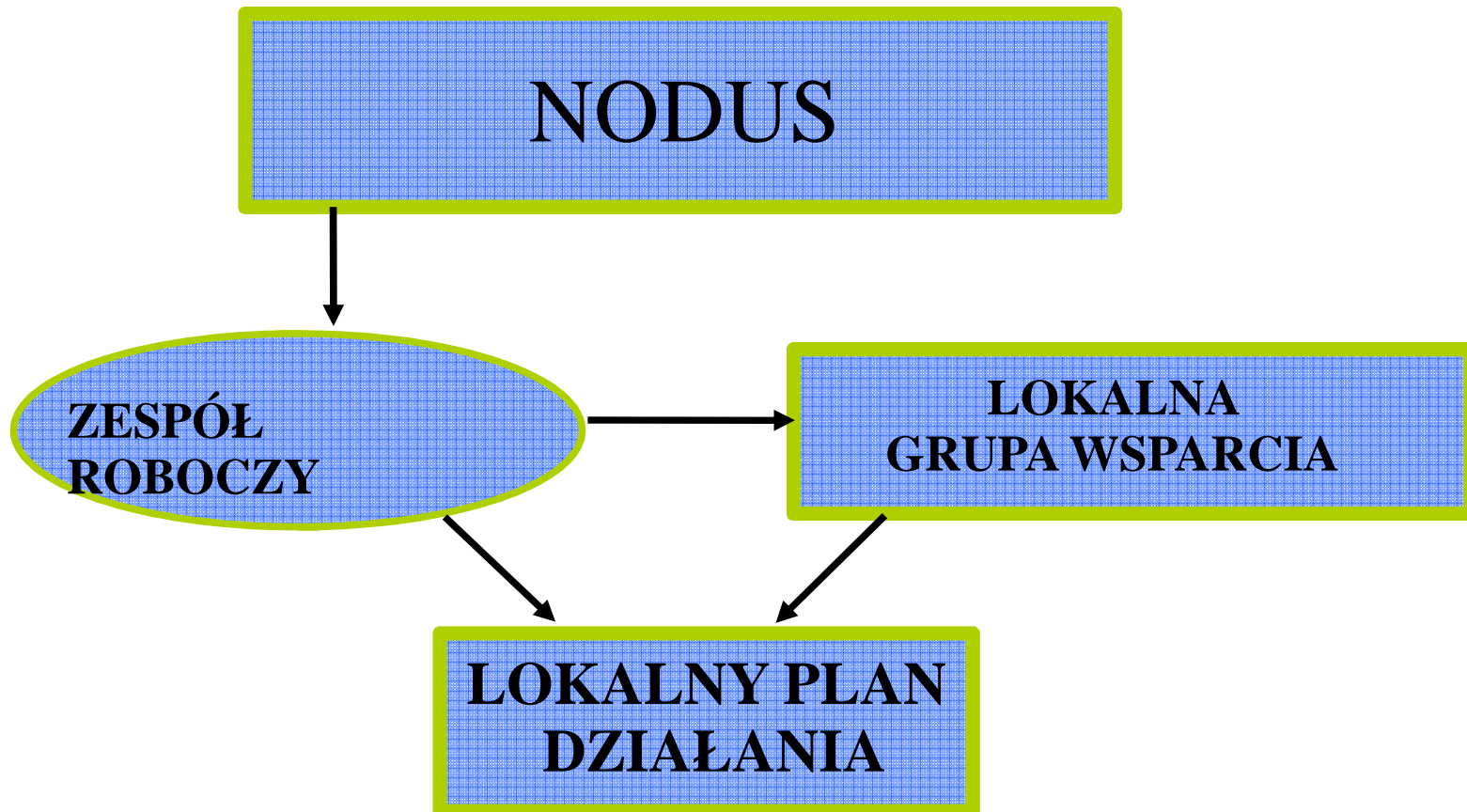
Budżet dla KATOWIC: 88.000 zł

(wkład własny 17.600 zł oraz dofinansowanie z EFRR 70.400 zł)



PROJECT PART-FINANCED
BY THE EUROPEAN UNION







KATOWICKA LOKALNA GRUPA WSPARCIA



Lokalna Grupa Wsparcia			
Podział	Instytucja	Wydział / jednostka	Reprezentant:
1. Zespół Roboczy przedstawicieli wydziałów merytorycznych i organizacyjnych 7 osób	Urząd Miasta Katowice	Wydział Rozwoju Miasta	Administracja lokalna
		Biuro Funduszy Europejskich	
		Wydział Zagraniczny	
		Wydział Planowania Przestrzennego	
		Wydział Księgowo-Rachunkowy	
2. Grupa Konsultacyjna 10 osób	Urząd Miasta Katowice	Wydział Budyńków i Dróg	Administracja lokalna
		Wydział Polityki Społecznej	
		Wydział Zdrowia, Nadzoru Właścielskiego i Przekształceń Własnościowych	
		Biuro Konserwatora Zabytków	
		Pełnomocnik Prezydenta ds. Projektu Przebudowy Strefy „Rondo-Rynek” - Biuro Projektu Przebudowy Centrum Katowic	
		Kierownik Projektu Przebudowy Strefy Dworcowa – Mariacka, Nowy Dworzec PKP – Plac Szewczyka	
		MOPS	
		PUP	
3. Grupa Zewnętrzna 13 osób	Metropolia Silesia		Obszar metropolitalny
	Śląski Urząd Marszałkowski	Wydział Planowania Strategicznego i Przestrzennego	Administracja regionalna Władza Zarządzająca
	Akademia Ekonomiczna	Katedra Badań Strategicznych i Regionalnych	Uniwersytety, szkoły wyższe
	Uniwersytet Śląski	Wydział Nauk o Ziemi, Katedra Geografii Fizycznej	
	Górnosląska Wyższa Szkoła Handlowa		Eksperti
	Stowarzyszenie Forum Rewitalizacji		
	Instytut Współczesnego Miasta		
	Biuro Rozwoju Regionu		
	Centrum Aktywności Lokalnej		
	Parlament Europejski	poseł	Inni



**PROJECT PART-FINANCED
BY THE EUROPEAN UNION**





ETAPY REALIZACJI PROJEKTU



ETAP I

**ADMINISTRACYJNE I PLANISTYCZNE UWARUNKOWANIA
POLITYKI REWITALIZACJI**

ETAP II

IDENTYFIKACJA OBSZARÓW ZDEGRADOWANYCH

ETAP III

ZAKRES INTERWENCJI W OBSZARACH ZDEGRADOWANYCH

ETAP IV

MONITOROWANIE ZRÓWNOWAŻONEGO FUNKCJONOWANIA INTERWENCJI



**PROJECT PART-FINANCED
BY THE EUROPEAN UNION**





ETAPY REALIZACJI PROJEKTU



ETAP I

ADMINISTRACYJNE I PLANISTYCZNE UWARUNKOWANIA POLITYKI REWITALIZACJI

Identyfikacja ponadlokalnego poziomu administracji odpowiedniego do rozwoju, koordynacji i integracji polityk rewitalizacji miejskiej i planowania przestrzennego

- analiza kompetencji podmiotów w strukturze administracyjnej kraju (na poziomie krajowym, regionalnym i lokalnym)
- studium eksperckie – *„Analiza kompetencji poszczególnych poziomów administracji samorządowej w zakresie polityk planowania przestrzennego i rewitalizacji”*

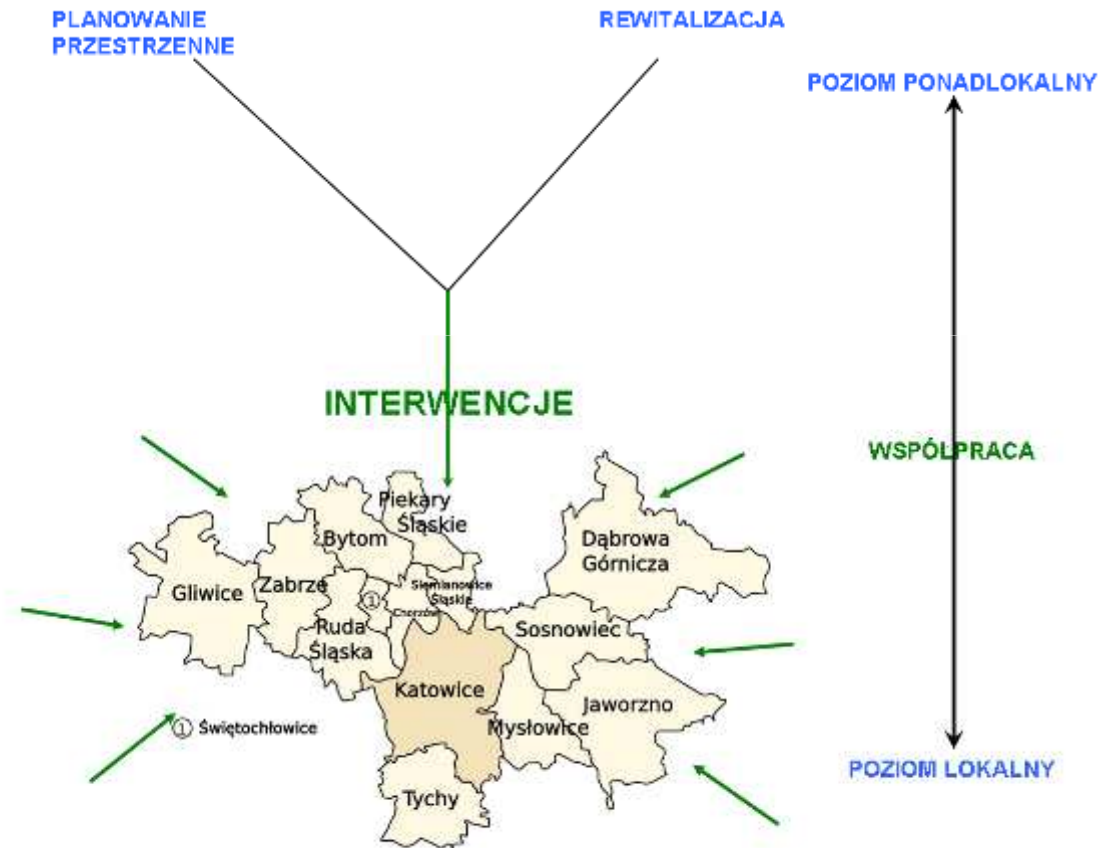


PROJECT PART-FINANCED
BY THE EUROPEAN UNION





ADMINISTRACYJNE I PLANISTYCZNE UWARUNKOWANIA POLITYKI REWITALIZACJI



PROJECT PART-FINANCED
BY THE EUROPEAN UNION





ETAPY REALIZACJI PROJEKTU



ETAP II

IDENTYFIKACJA OBSZARÓW ZDEGRADOWANYCH

- sposób, kryteria, wskaźniki /analiza przydatności/
- problem dostępności danych statystycznych
- zastosowanie metody opisowo-ilościowej:
 - wybór 4 obszarów
 - rozpisanie obszarów na ulice
 - obliczenia i ocena jakościowa ekspertów



PROJECT PART-FINANCED
BY THE EUROPEAN UNION

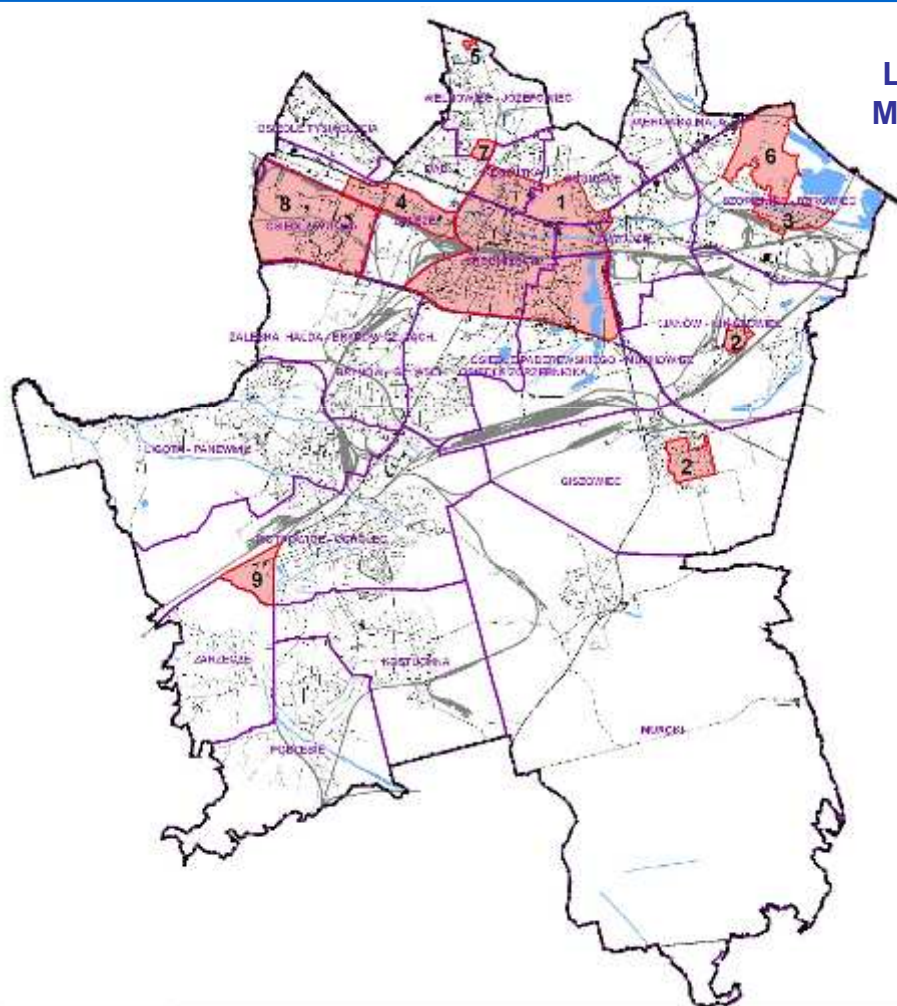




IDENTYFIKACJA OBSZARÓW ZDEGRADOWANYCH




LOKALNY PROGRAM REWITALIZACJI MIASTA KATOWICE NA LATA 2007-2013



Legenda

- Granica miasta
- Drogi
- Kolej
- Wody
- Jednostki pomocnicze
- Obszar wyznaczony do rewitalizacji

1. Obszar Centrum (792 ha)
2. Obszar Giszowiec (52 ha) - Nikiszowiec (19 ha)
3. Obszar Szopienice (56 ha)
4. Obszar Załęże (90ha)
5. Obszar Kolonia Alfred (2,2 ha)
6. Obszar Szopienice - Borki (140 ha)
7. Obszar Welnowiec - Józefowiec - Energetyków (12 ha)
8. Obszar Witosza (336 ha)
9. Obszar Piotrowice (58 ha)



PROJECT PART-FINANCED
BY THE EUROPEAN UNION





IDENTYFIKACJA OBSZARÓW ZDEGRADOWANYCH



Aspekt	Lp.	Wskaznik	Źródło danych	Punktacja	Skala	Punktacja			
						Pawła - Wódna - Górnica	Niki zowiec	Zajął	Szopienice
Charakter obszaru		Ranga obszaru w kontekście polityki rozwoju regionalnego		R	obszar o znaczeniu regionalnym i podregionalnym	20	13	17	15
				P	obszar o znaczeniu powiatowym				
				L	obszar o znaczeniu lokalnym				
SPOŁECZNY	1.	Ilość mieszkańców korzystających ze świadczeń MO PS w przeliczeniu na 100 mieszkańców w odniesieniu do 3 reddiej obszarowej	MO PS	0	poniżej 3 reddiej obszarowej	2	0	1	1
				1	w granicach 3 reddiej obszarowej				
				2	powyżej 3 reddiej obszarowej				
	2.	Ilość mieszkańców zarejestrowanych jako osoby bezrobotne w przeliczeniu na 100 mieszkańców w odniesieniu do 3 reddiej obszarowej	PUP	0	poniżej 3 reddiej obszarowej	2	0	1	1
				1	w granicach 3 reddiej obszarowej				
				2	powyżej 3 reddiej obszarowej				
	3.	Ilość przestępstw w przeliczeniu na 100 mieszkańców w odniesieniu do 3 reddiej dla obszarów	Wydział Zarządzania Kryzysowego	0	poniżej 3 reddiej obszarowej	2	1	2	1
				1	w granicach 3 reddiej dla obszarów				
				2	powyżej 3 reddiej dla obszarów				
	4.	zaangażowanie społeczności lokalnej w realizację programy społecznej	Wydział Polityki Społecznej	0	duże zaangażowanie	1	0	1	1
				1	umiarkowane zaangażowanie				
				2	brak lub nieznaczne zaangażowanie				
	5.	3 reddiej roczny ubytek ludności w obszarach w ostatnich 10 latach w odniesieniu do 3 reddiej dla miasta	Wydział Spraw Obywatelskich	0	poniżej 3 reddiej	2	0	1	0
				1	ubytek w granicach 3 reddiej				
				2	ubytek powyżej 3 reddiej				
				0	poniżej 3 reddiej obszarowej				



PROJECT PART-FINANCED
BY THE EUROPEAN UNION





ETAPY REALIZACJI PROJEKTU



ETAP III

ZAKRES INTERWENCJI W OBSZARACH ZDEGRADOWANYCH

/dla konkretnie wybranego obszaru/

- identyfikacja problemów
- identyfikacja celów i działań

ETAP IV

MONITOROWANIE ZRÓWNOWAŻONEGO FUNKCJONOWANIA INTERWENCJI

/dla konkretnie wybranego obszaru/

- próba identyfikacji mechanizmu zapewniającego zrównoważone funkcjonowanie interwencji w całym obszarze oraz w szerszym aspekcie terytorialnym i funkcjonalnym



PROJECT PART-FINANCED
BY THE EUROPEAN UNION





REZULTATY PRAC W PROJEKCIE



- nodus
- ▶ Raport Finalny
- ▶ Lokalny Plan Działania



PROJECT PART-FINANCED
BY THE EUROPEAN UNION





OBSZAR NIKISZOWIEC



**PROJECT PART-FINANCED
BY THE EUROPEAN UNION**





OBSZAR NIKISZOWIEC



**PROJECT PART-FINANCED
BY THE EUROPEAN UNION**





OBSZAR NIKISZOWIEC



**PROJECT PART-FINANCED
BY THE EUROPEAN UNION**





LOKALNY PLAN DZIAŁANIA



PROJECT PART-FINANCED
BY THE EUROPEAN UNION





LOKALNY PLAN DZIAŁANIA



AKTYWNOŚĆ SPOŁECZNA

Postawy: współdziałanie

Aktywni i zaangażowani mieszkańcy Nikiszowca

inicjować / kontynuować / **wzmocniać**

DZIEDZICTWO KULTUROWE

Historyczna zabudowa mieszkaniowa – struktura urbanistyczna – spuścizna duchowa – tradycja śląska

Nikiszowiec dziedzictwem kulturowym Katowic

inicjować / kontynuować / **wzmocniać**

TOŻSAMOŚĆ LOKALNA

Poczucie przynależności do dzielnicy

Mieszkańcy Nikiszowca dumni ze swojego miejsca zamieszkania

inicjować / kontynuować / wzmacniać

NOWOCZESNOŚĆ

Sposób myślenia: przedsięwzięcia

Nowoczesny Nikiszowiec – wczoraj i dziś

inicjować / kontynuować / wzmacniać



PROJECT PART-FINANCED
BY THE EUROPEAN UNION





LOKALNY PLAN DZIAŁANIA



Pola strategiczne <i>Katowice 2020</i> <i>Strategia Rozwoju Miasta</i>	Pola strategiczne <i>Zintegrowany Program Rewitalizacji dla Nikiszowca</i>	Lokalni i regionalni partnerzy
Metropolitalność	Kultura i turystyka: - Szlak Zabytków Techniki (lokalna gałąź) - Infrastruktura turystyczna - Centrum Kultury - Edukacja kulturalna/regionalna - Promocja i kreowanie wizerunku	- Miejski Konserwator Zabytków - Wojewódzki Konserwator Zabytków - Muzea - Centra kultury - Szkoły - Uniwersytety - Biblioteki - Miejski Ośrodek Sportu i Rekreacji - Organizacje pozarządowe - Kościoły - KWK Wieczorek - Przedstawiciele władz regionalnych
Jakość Życia	Jakość życia: - przestrzenie publiczne - mieszkalnictwo - lokalna infrastruktura techniczna - bezpieczeństwo publiczne - usługi publiczne	- Spółka i Spółdzielnia Mieszkaniowa - Organizacje pozarządowe - Zakłady Opieki Zdrowotnej - Jednostki miejskie
Centrum	-	
Przedsiębiorczość	Przedsiębiorczość: - aktywność mieszkańców (zakładanie działalności) - doradztwo zawodowe (formy pomocy dla bezrobotnych) - infrastruktura para – biznesowa - nowe technologie (społeczeństwo informacyjne) - Park Technologiczny	- KWK Wieczorek - Organizacje pozarządowe - Lokalni przedsiębiorcy - Stowarzyszenia zawodowe - Powiatowy Urząd Pracy - Instytucje finansowe
Transport i logistyka	Transport publiczny: - miejsca parkingowe - drogi - rekonstrukcja Kolejki <i>Balkan</i> - tramwaj/trolejbus	- Organizacje pozarządowe - KWK Wieczorek - Jednostki miejskie



PROJECT PART-FINANCED
BY THE EUROPEAN UNION





DZIĘKUJĘ ZA UWAGĘ

Koordinator Projektu

Adam Lipiński, Biuro Funduszy Europejskich

adam.lipinski@katowice.eu

Przewodnicząca Zespołu Roboczego

Katarzyna Staś, Wydział Rozwoju Miasta

katarzyna.stas@katowice.eu



**PROJECT PART-FINANCED
BY THE EUROPEAN UNION**

